

ISLAND Roadtrip 2019



Efter en lang venten og planlægning blev det endelig den sidste dag i maj. Icelandair transporterede os til Keflavik sammen med vores gode venner Lene og Stig. Nu kunne oplevelserne begynde.

Først et par dage ved og i Reykjavik med nogle bynære naturområder og lidt indtryk af byens rige kultur.

Besøg i Nordens Hus, Musik- og kongreshuset Harpa samt skulpturen Sólfarið.



Så kørte vi mod nord til halvøen Snæfellnes.



Med en afstikker til Hraunfoss kom vi frem til Stykkisholmur.

Vi brugte en hel dag på at køre rundt om spidsen. Stop ved Gundarfjörður, Olafsvik, Rif, Öndverðarnes og Arnarstapi. Mange flotte landskaber og fugle.



Strømmand og Sortgrå Ryle kom på listen.



Sammen med Odinshane og Mallebuk.



En lang dag med kraftig blæst.
Heldigvis skinnede solen fra en næsten skyfri himmel.



Næste morgen var det tid til at gå ombord i færgeren "Baldur", der på 1½ time sejlede os til Flatey, hvor vi gik i land, mens bilen fortsatte til Bjranslækur.

Flatey er ganske overskuelig.
En del af øen er lukket for færdsel i fuglenes yngletid, så vi fik gået rundturen på den tilgængelige del af øen nogle gange.



Det var fin sol og en strid kold blæst.

Vi var glade for vores varme, vindtætte tøj.



Der var mange muligheder for at komme rigtigt tæt på fuglene.



Sidst på eftermiddagen kom der dog også et par regnbyger. De første vi oplevede om dagen. Det regnede også den ene nat i Reykjavik.
På vores aftentur fandt Stig en Stribet Ryle.

Næste morgen var temperaturen tæt på frysepunktet og det blæste stadig kraftigt.
Morgentur i flot solskin. Lisbeth genfandt rylen i fint morgenlys.



Efter en sen morgenmad checkede vi ud fra det lille hotel og tog med "Baldur" til Bjranslækur.

Her ventede bilen lige ved landgangen, så vi kunne fortsætte til Patreksfjörður, som skulle være udgangspunkt for næste dags udflugt til Latrabjarg, Europa's største fuglefjeld.


På vej til Latrabjarg stoppede vi ved Breiðavík.
Vi parkerede ved hotellet og gik ud til søen.

Her lå der nogle flotte Rødstrubet Lom.




På Latrabjarg var der som ventet masser af fugle.

Det er imponerende at se hvordan de yngler på de smalle klippehylder. Det er evig palaver og kamp om pladserne.



Et par Alke klarede at forberede næste generation.





På hjemvejen stoppede vi ved "Den røde Strand".
Jeg synes nu at den er almindelig gul.

Der var en flot udsigt over til
Snæfellsjökull på Snæfellsnes.



Så var det tid til at forlade Vestfjordene og køre østpå.



Chaufføren Lisbeth var en ren bjergged og bragte os sikkert gennem hårnålesvingene og nedkørslerne. Den ene med en hældning på 15%.

Med diverse kaffe-, spise- og fotostop tog det 6 timer at køre til Gauksmyri Lodge.

En flot Fjeldrype vakte
begejstring undervejs.



Gauksmyri er et hestested.

Det er også på listen over
Island's top 10 fuglesteder.

Der findes en sø med et observationsskjul. Desværre har der manglet regn i dette forår, så alt var for tørt og der var ikke så mange fugle.



Vindroslen ses og høres dog overalt.

Vi havde bare en enkelt nat på Gauksmyri, som vi havde valgt fordi det er et passende break på turen til Myvatn.

Mange fugletursrapporter nævner Blandaelfven bag politistationen i Blöndous, som et godt sted at kigge efter Strømand.

Det var på vejen, så det prøvede vi.
Og det var rigtigt nok.



En Stor Kobbersneppe stjal lidt af opmærksomheden.




Grågæssene havde nok at gøre med børnehaven.

I Akueyri var temperaturen nået op på 14°C. Vi besøgte den botaniske have.

Lisbeth havde fundet Kjarnaskogur, en skov udenfor byen, så der måtte vi også hen. Det er usædvanligt med skov på Island.

Derefter fortsatte vi gennem den 7 km. lange tunnel. Vi måtte oprette en midlertidig konto for at kunne betale de 1.500 kr. (islandske) det koster at benytte denne genvej.



Kort efter var der en sø ved siden af vejen. To fugle lå tæt på bredden. Islom.

De var ganske ligeglade med at vi sneg os tæt på for at få billeder.

Efter mange dage med klar blå himmel, var det nu blevet overskyet og et ganske dårligt fotolys.



Næsten fremme ved vores hotel ved Myvatn, kom vi til Godafoss, en turistmagnet. Der var hvinende koldt, men vi måtte lige ud og kigge.

Fosshotel Myvatn er flot passet ind i den omgivende lava. Vi fik et dejligt værelse med udsigt over søen.

Nu havde vi to hele dage til at udforske området.




Første morgen var vejret lidt tungt. Termometeret i bilen viste 4°C. Vi gik en tur langs søkanten ved Reykjahlöð. Der var en del ænder og vadere, samt ikke mindst Nordisk Lappedykker.



Over middag kørte vi mod Husavik.

Lene og Mogens var på Island for mere end 20 år siden. Da havde de set Jagtfalk på en klippe ud mod vej 87. Lisbeth havde plottet positionen ind på kortet, så vi fandt nemt stedet. Langt oppe på kanten sad en Jagtfalk!

Vi fortsatte til Husavik og købte pladser på en Whale Watching-tur. 3 timer i en lille båd på åbent hav bliver aldrig Jesper's favoritdisciplin. Belønningen var dog flot: 7 Pukkelhvaler og 1 Blåhval.



På hjemvejen så vi Jagtfalken igen.



Dagen sluttede med ren afslapning i Myvatn Nature Baths, hvor vi blev varmet godt igennem.

Vejret var igen skiftet til pænt. Den lave sol lyste på fjellet.

Vi havde endnu en dag ved Myvatn. Den skulle bruges til at køre rundt om søen.

Vejrudsigten så lovende ud.

Den holdt ikke helt – faktisk nåede vi op på 18°C sidst på eftermiddagen.

A screenshot of a weather forecast app for Myvatn. The app shows a forecast for Monday 16th of June with a clear sky and temperatures ranging from 9°C to 13°C. The wind speed is consistently 1 m/s, except for a 4 m/s gust at 14:00. The precipitation is 0.0 mm throughout the day.

TIME	TEMPERATURE	WEATHER	WIND	PRECIPITATION
10	9°	Clear sky	1 m/s	0,0 mm
11	10°	Clear sky	1 m/s	0,0 mm
12	10°	Clear sky	1 m/s	0,0 mm
13	11°	Clear sky	1 m/s	0,0 mm
14	12°	Clear sky	4 m/s	0,0 mm
15	13°	Clear sky	5 m/s	0,0 mm
16	13°	Clear sky	5 m/s	0,0 mm

Det blev en flot dag. Solen og den manglende vind havde dog en pris. Myg, myg og flere myg.



Nu går turen videre til Djupivogur på østkysten. Derfra til Island's største gletcher Vatnajökul. Så venter nye oplevelser på sydkysten med Black Beach og afslutningsvis "Den Gyldne Cirkel", Thingvellir, Gullfoss og Geysir med alle de andre turister.

Så kan vi nok heller ikke rumme flere indtryk.

Kærlig hilsen fra



Lisbeth og Jesper